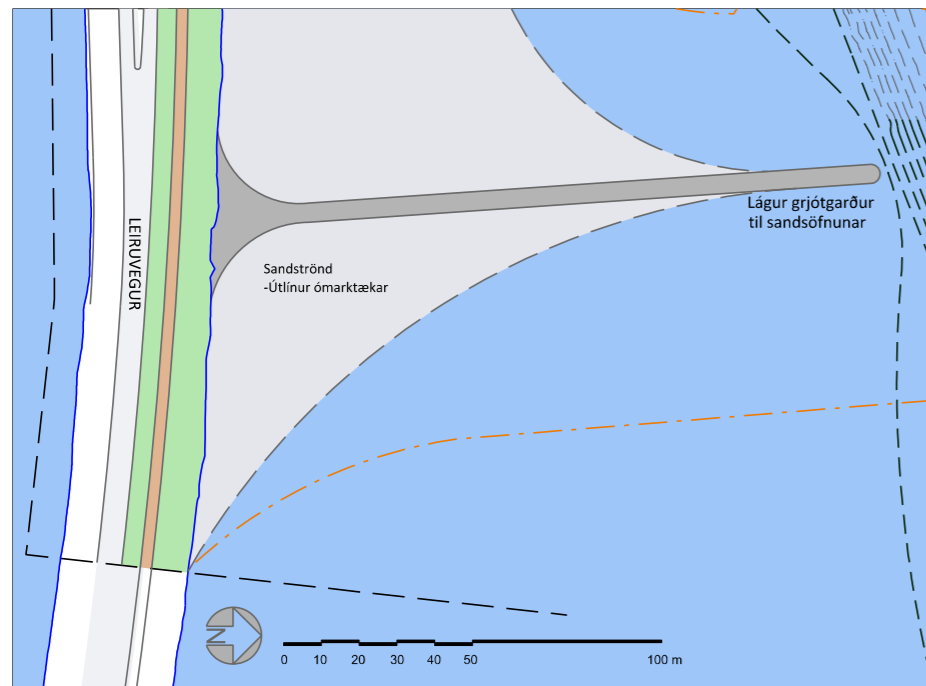


BREYTING Á DEILISKIPULAGI

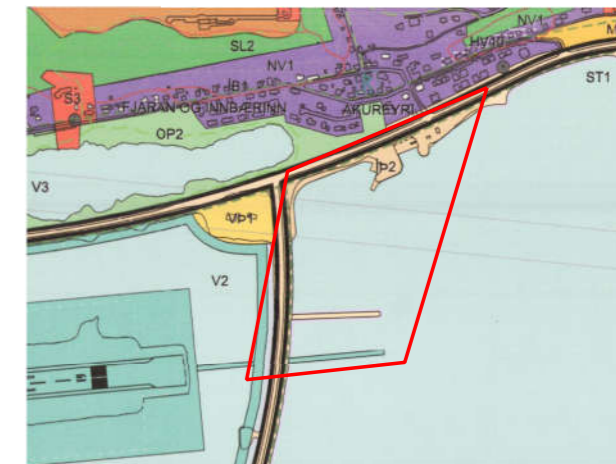
Höepfnarsbryggja - Landfylling undir aðflugsljós

Akureyrarbær



SKÝRINGAR

- | | |
|------------------|-----------------------|
| Sjór | Skipulagsmörk |
| Opið svæði | Strandlína |
| Akbrautir | Eldri dýptarlínur |
| Göngu-/hjólbraut | Nýjar dýptarlínur |
| Grjótgarður | Framtíðar landfylling |
| Landfylling | Aðflugsljós |



HLUTI AÐALSKIPULAGS AKUREYRARBÆJAR 2018-2030
Breytt deiliskipulagssvæði er innan rauða rammans

DEILISKIPULAGSUPPDRÁTTUR 1:2000
Gildandi deiliskipulag

SAMÞYKKTIR

Deiliskipulagsbreyting þessi sem auglýst hefur verið skv. 41.gr. skipulagslaga nr. 123/2010 var samþykkt í bærstjórn Akureyrar þann _____.
Tillagan var auglýst frá _____ til _____
með athugasemdafresti til _____.
Deiliskipulagsbreytingin var staðfest í B-deild Stjórnartíðinda þann _____.

f.h. Akureyrarbæjar _____

GREINARGERÐ MEÐ BREYTINGU

Í gildi er deiliskipulag, Höepfnarsbryggja -Siglingaklúbburinn Nökkvi, sem tók gildi með auglýsingu í B deild stjórnartíðinda þann 5. nóvember 2012.

Breyting þessi er gerð að beiðni Isavia í samráði við Akureyrarbær.

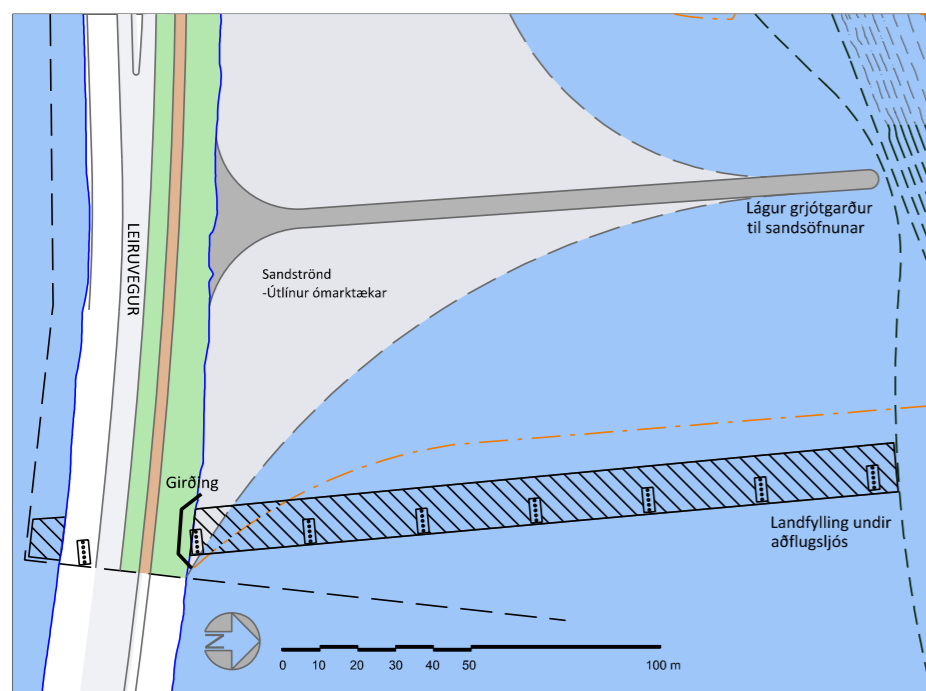
Breytingin felst í því að austast á skipulagssvæðinu er bætt við annarri landfyllingu út í sjó í suður og norður út frá Leiruvegi. Tilgangur með landfyllingunni er að setja upp aðflugsljós fyrir Akureyrarflugvöll til að uppfylla kröfur í reglugerð og bæta aðflugsskilyrði úr norðri og auka flugöryggi. Með uppsetningu búnaðarins eykst einnig öryggi í samgöngum við landið í aðstæðum eins og í Eyjafjallajökulgosinu 2010. Þá gegndi Akureyrarflugvöllur mikilvægu hlutverki sem varafflugvöllur Keflavíkurflugvallar.

Aðflugsljósin verða í 4,8 m hæð yfir miðlínu Leiruvegar næst veginum en lækka fjær veginum, nyrstu ljósín verða 1,9 m á hæð. Í hverri ljósasamstæðu verða 5 ljós og á milli hvernar samstæðu verða 30 m. Ljós verða einungis kveikt á meðan aðflugi stendur og blikka ekki, heldur lýsa stöðugt.

Landfyllingin nær tæplega 200 metra í norður frá Leiruvegi og er um 0,5 ha. Landfyllingin verður girt af og er ekki ætluð til almennrar notkunar.

Engar aðrar breytingar verða gerðar á deiliskipulaginu og eru eldri útgáfur og ákvæði þeirra enn í gildi.

Á gildandi aðalskipulagsuppdrætti 2018-2030 er gert ráð fyrir landfyllingu undir aðflugsljós við norðurenda flugbrautarinnar og í norður út frá Leiruvegi, framkvæmdin er því í samræmi við aðalskipulag Akureyrar.



DEILISKIPULAGSUPPDRÁTTUR 1:2000
Deiliskipulag eftir breytingu



Höepfnarsbryggja
Landfylling undir aðflugsljós
Akureyri

VERK:	BLAÐSTÆRD:	UNNIÐ:	RÝNT:
8415-005	A3	SÖG	MMR
MÆLIKVARÐI:	DAGS:	DAGS.BREYT:	
1:2000	10.2.2022	---	

SAMÞYKKT:

TILLAGA