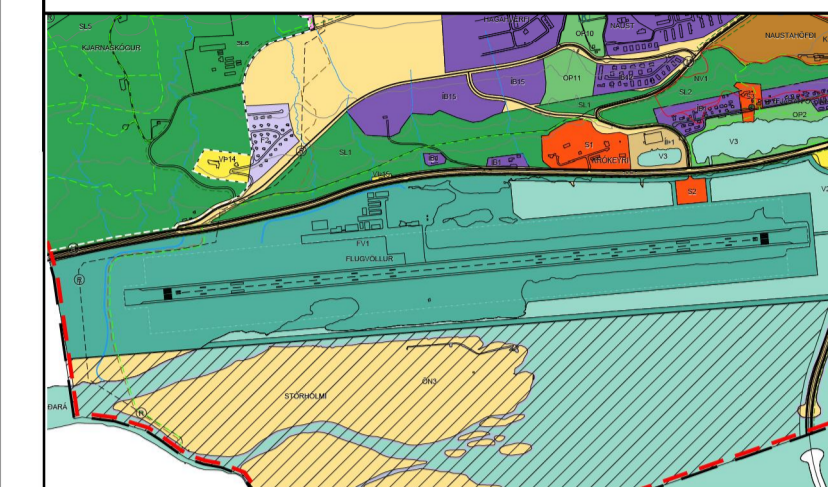




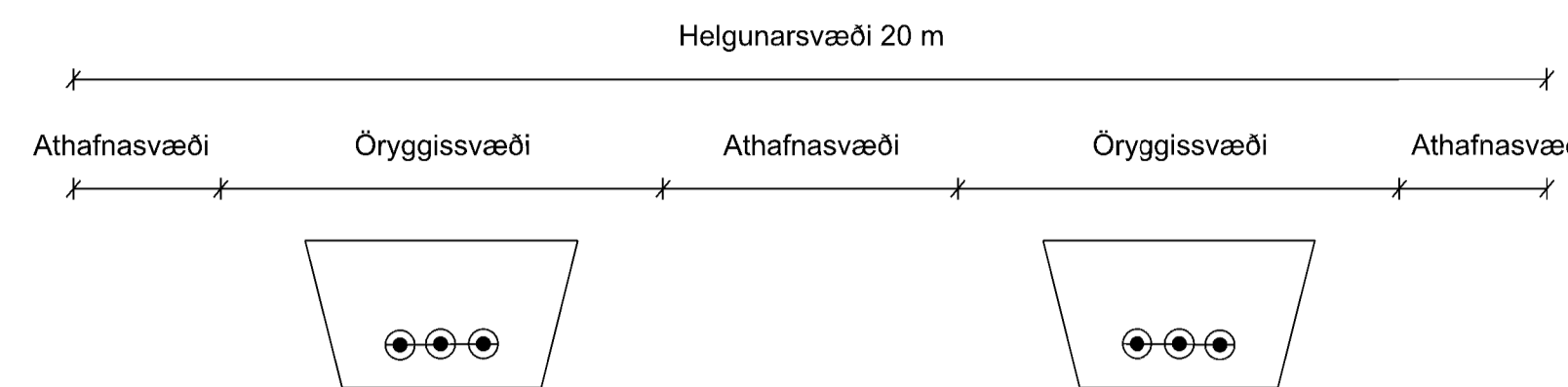
AKUREYRARFLUGVÖLLUR DEILISKIPULAGSBREYTING TILLAGA



Aðalskipulag Akureyrar 2018-2030



Mkv. 1:30000



FORSENDUR

Deiliskipulag fyrir Akureyrarflugvöll var fyrst gert árið 2005. Samþykkt í bæjarstjórn 6. september 2005.

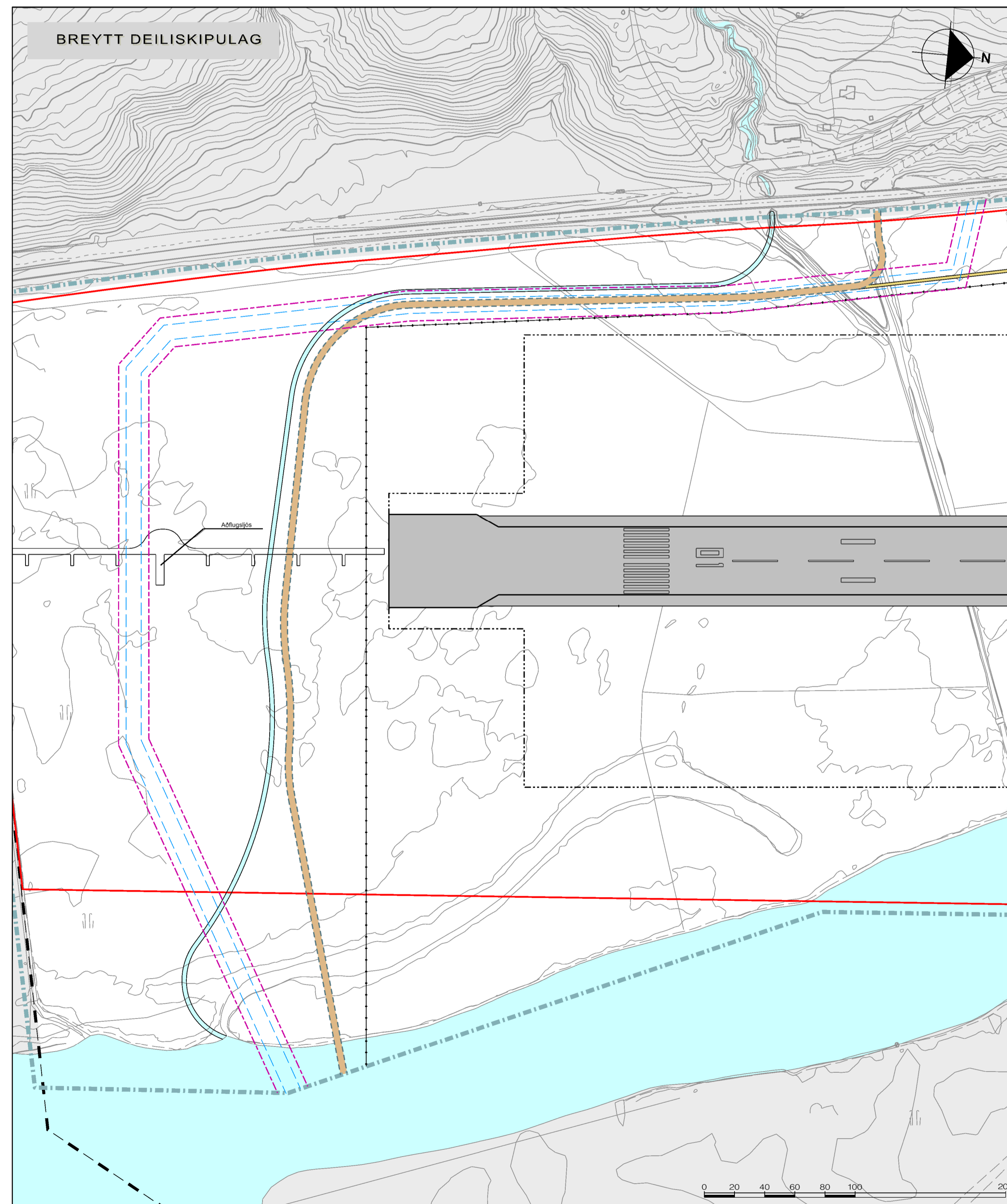
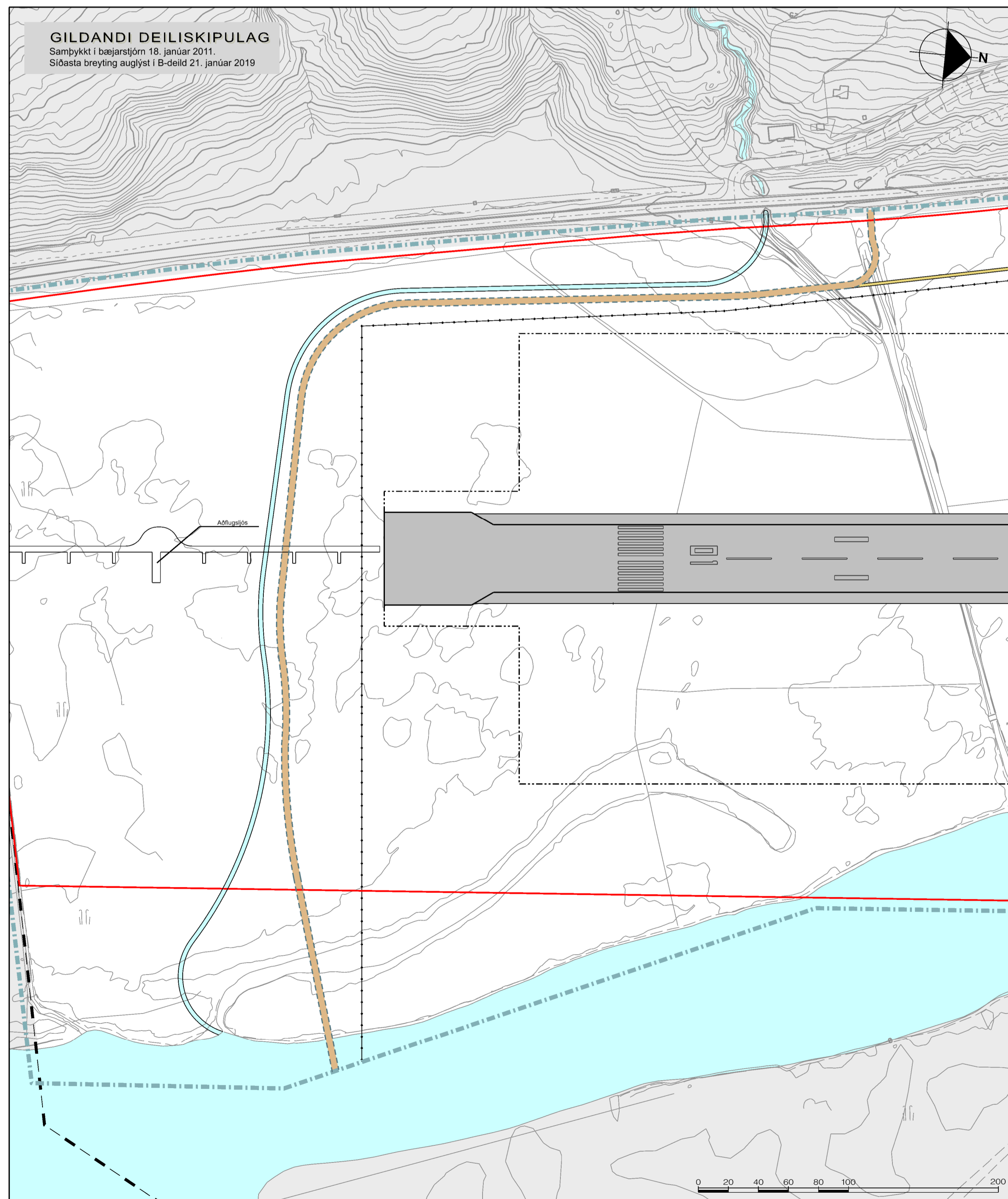
Síðar hafa verið á því gerðar nokkrar breytingar.

Árið 2010 voru gerðar á deiliskipulaginu margvíslegar breytingar. Gefinn var út nýr uppdráttur uppfærður með fyrri breytingum ásamt greinargerð og skýringaruppdrætti. Samþykkt í bæjarstjórn 18. janúar 2011.

Árið 2014 var gerð óveruleg breyting á deiliskipulagi, Eyjafjarðarbraut 3a flugskýli 10. Samþykkt í bæjarstjórn 17. júlí 2014.

Árið 2018 var gerð óveruleg breyting á deiliskipulagi, breytt lega reiðleiðar og girðingar. Samþykkt í bæjarstjórn 4. desember 2018.

ÞVERSNIÐ Í HELGUNARSVÆÐI FYRIR JARÐSTRENGI



SKÝRINGAR TÁKNA:

- Mörk deiliskipulags
- Mörk sveitarfélaga
- Mörk flugvallarlands
- Girðing um flugvallarsvæðið
- Öryggissvæði
- Reiðleið/Gönguleið
- Flugbraut og umferðarsvæði flugvéla
- Miðlína flugbrautar
- Vatnasvæði Eyjafjarðarár - Brunná
- Jarðstrengir Landsnets
- Lína sem afmarkar helgunarsvæði Hólasandslínu 3

MARKMÍÐ

Breytingin sem hér er gerð kemur til vegna lagningu Landsnets á Hólasandslínu 3, 220 kv háspennulínu milli Akureyrar og Hólasands. Fyrirhugað er að línan verði lögð í jörð, sem felur í sér lagningu tveggja jarðstrengsetta með 10 m bili á milli sín.

SKÝRINGAR

Samhliða þessari deiliskipulagsbreytingu er jafnframt unnið að breytingu á aðalskipulagi.

SKILMÁLAR

- Öryggissvæði fyrir jarðstrengi er 3 m í hvora átt út frá miðu strengjasetts, samtals 6 m breitt svæði fyrir hvort sett.
- Á öryggissvæði fyrir jarðstrengi eru allar framkvæmdir bannaðar.
- Utan við öryggissvæði fyrir jarðstrengi er athafnasvæði þar sem nauðsynlegar framkvæmdir eru heimilár í nánú samráði við Landsnet, eiganda jarðstrengja.
- Helgunarsvæði Hólasandslínu 3 er 20 m breitt svæði, miðjusetið yfir jarðstrengjum og tekur yfir öryggissvæði og athafnasvæði.

Deiliskipulagsbreyting þessi sem auglýst hefur verið skv. 2. mgr. 43. gr. skipulagslaga nr. 123/2010

frá _____ 20 til _____ 20

var samþykkt í bæjarstjórn hinn _____ 20

Akureyri, _____ 20

Bæjarstjóri _____

Gildistaka auglýst í B-deild Stjórnartíðinda

_____ 20

