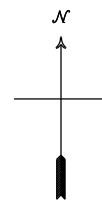











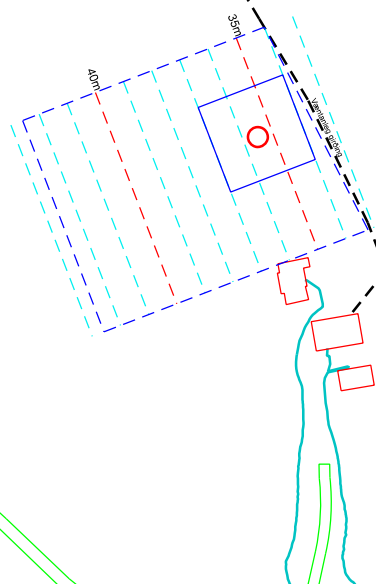


66°33' N



-  Norðurheimskautsbaugurinn
-  Núverandi merki ca 66°32'32" N
-  Afmarkaði svæði fyrir nýja merki 30x30 m
-  Útanum svæði fyrir nýja merki ca. 75x90 m
-  Grímsey flugvöllur
-  Grímsey flugvöllur - hindranafötur hámarkshæð bygginga í m.
-  Grímsey flugvöllur - væntanleg girðing
-  Vegur
-  Hús
-  Raflagnir - heimtaugar
-  Raflagnir - háspennustrengur



A4 mælikvarði : 1:2500

Hnitakerfi : Ísnet93  
 Hæðakerfi : Staðbundið Akureyrarkerfi  
 29.10.2013 15:40:50  
 T:\01-Almennt\01-6-Framkvaemdadeild\01-690-Vinnugogn\Vinnsluteikningar-starfsmanna\IvanFalckPeterson-2013-ÍSN93.dgn

